

**Revisão da**  
**Estrutura Ciclovitária de Porto Alegre**  
**Secretaria Municipal de Mobilidade Urbana**

# Aspectos da Revisão

- Apresentação **rede existente** (implantada desde 2010, a partir do PDCI);
- **Diretrizes** SMMU – Planejamento e Priorização;
- Foco – **curto e médio prazo** (até 04 anos) e alinhamento com **revisão estratégica do PMU e PDCI**;



# Aspectos da Revisão

- Apresentação **rede existente** (implantada desde 2010, a partir do PDCI);
- **Diretrizes** SMMU – Planejamento e Priorização;
- Foco – **curto e médio prazo** (até 04 anos) e alinhamento com **revisão estratégica do PMU e PDCI**;



# Metodologia

1.

## MAPEAMENTO

**A)** Apresentação da **rede existente**;

**B)** Alinhamento de **diretrizes**:  
- Estruturar e conectar as redes locais;  
- Priorizar a implantação das conexões estruturais.

**C)** **Gestão / construção** da rede integrada:  
Financiamentos, contrapartidas, asfaltamentos, recursos próprios, adoção, bicicletários;

2.

## IMPLEMENTAÇÃO

**A)** Realização de **Reuniões Setoriais** representativas com toda a sociedade e posterior **Seminário**;  
- Estruturação;  
- Apresentação;  
- Participação social.

**B)** **Execução** dos trechos prioritários;

**C)** **Revisão** do Plano Diretor Cicloviário Integrado de Porto Alegre - PDCI (previsão para 2024).

3.

## ACOMPANHAMENTO

**A)** Definir **monitoramento** (pesquisas, segurança viária e desempenho dos projetos implantados);

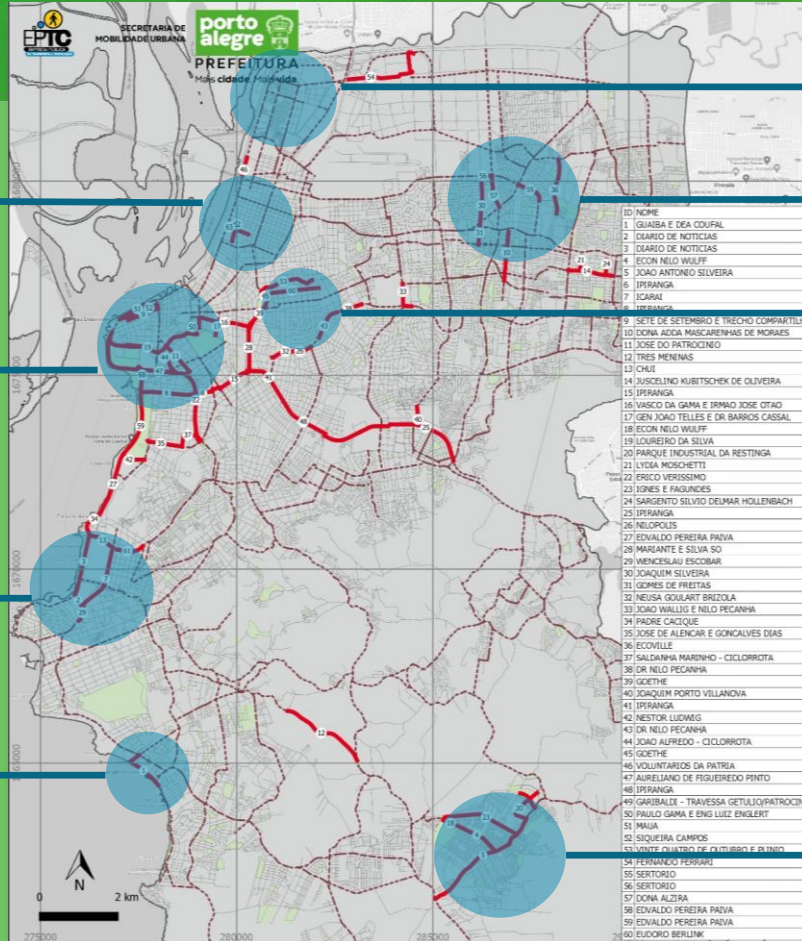
**B)** **Manutenção** pós uso: identificar ciclovias que precisam de ajustes;

**C)** Programa de **Adoção** (parceria com SMP)



# 1. MAPEAMENTO

# Rede existente



**Humaitá**

Implantar e integrar terminais

**Zona Norte**

Implantar conexões

**Zona Leste**

Definir rede e conexões

**4º Distrito**

Implantar projetos/  
Financiamentos

**Centro Histórico**

Integrar projetos/  
Financiamentos

**Tristeza**

Integrar projetos/  
contrapartidas

**Ipanema**

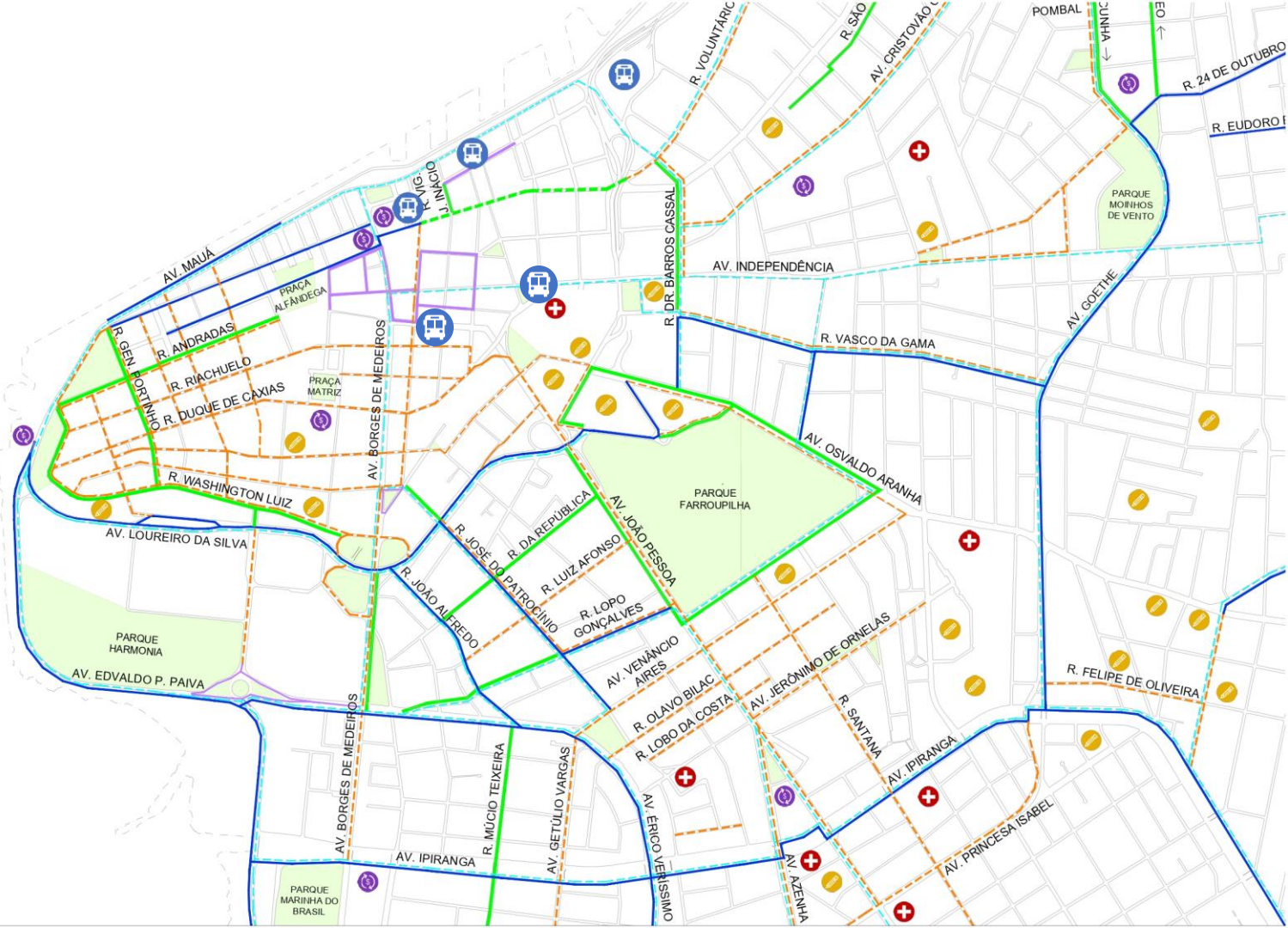
Ampliar

**Restinga**

Consolidar







**REDE CICLOVIARIA  
CENTRO HISTORICO**



### Legenda Rede Ciclovária:

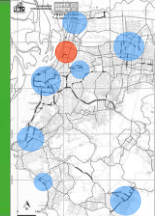
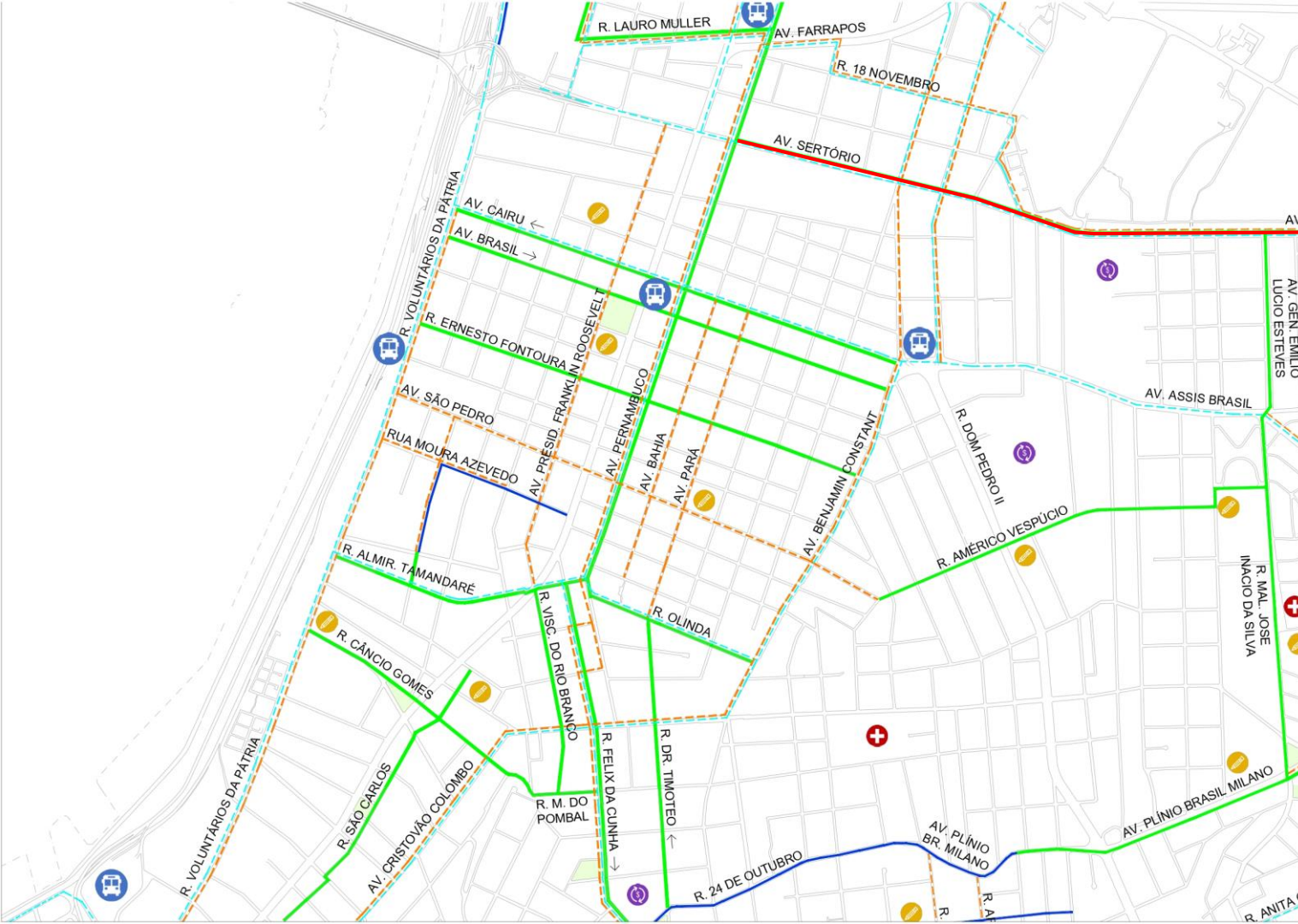
-  PDCI
-  Existente
-  Financiamento CAF + Avançar + BRDE
-  Prioritárias SMMU
-  Obras em andamento  
4PECH + Borges + Andradas + Uruguai + Quadrilátero

-  Polos atradores
-  Educação
-  Saúde
-  Terminais e Estações





**REDE CICLOVIARIA  
4º DISTRITO**

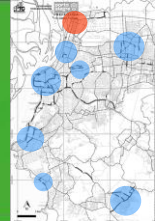
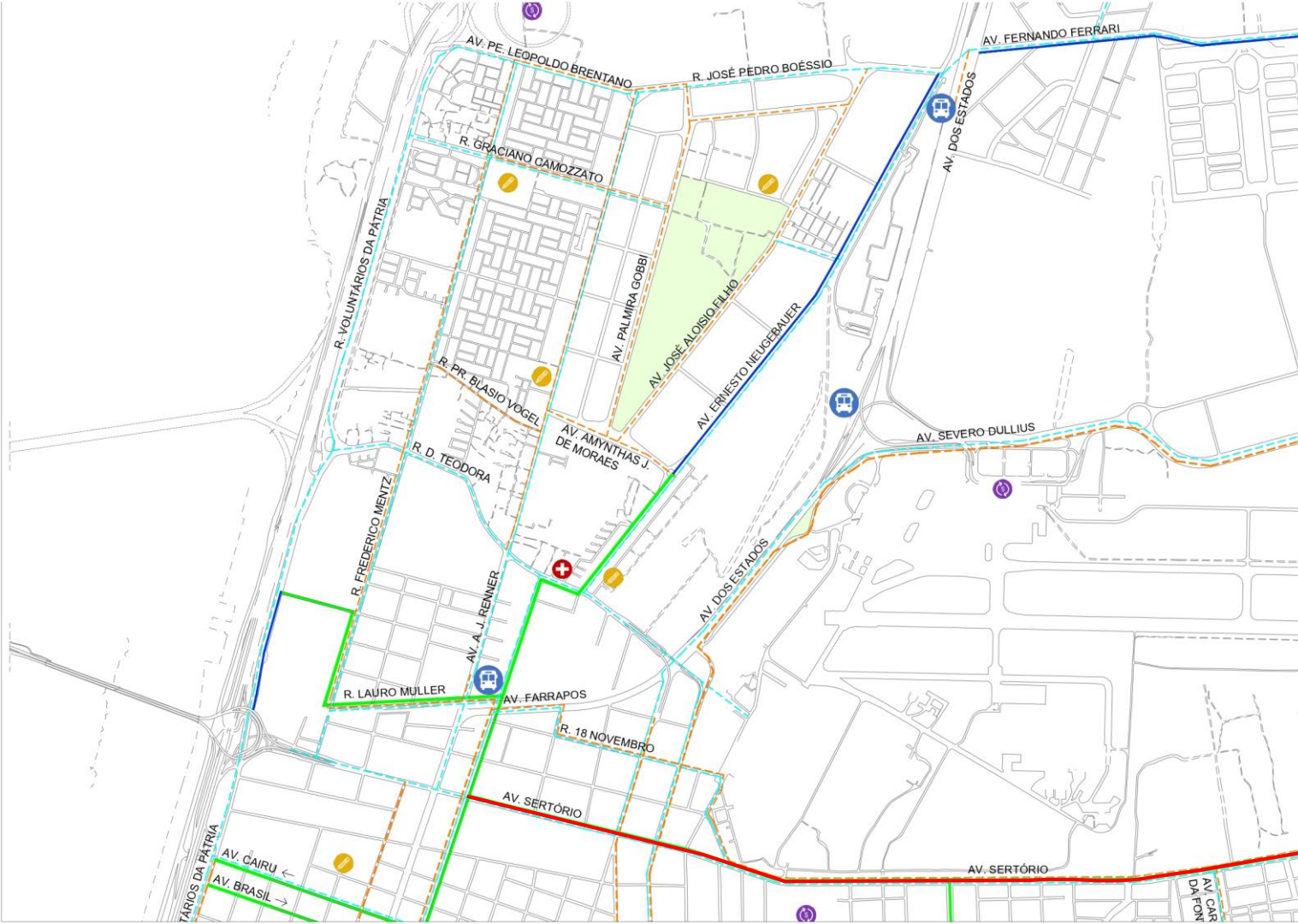


**Legenda  
Rede Ciclovitária:**

- PDCI
- Existente
- Financiamento  
CAF, Avançar, BRDE
- Prioritárias SMMU
- Contrapartida
- Ⓢ Polos atratores
- ✎ Educação
- + Saúde
- 🚌 Terminais e Estações



**REDE CICLOVIARIA  
HUMAITA**

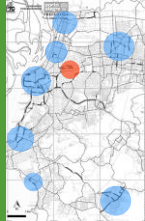
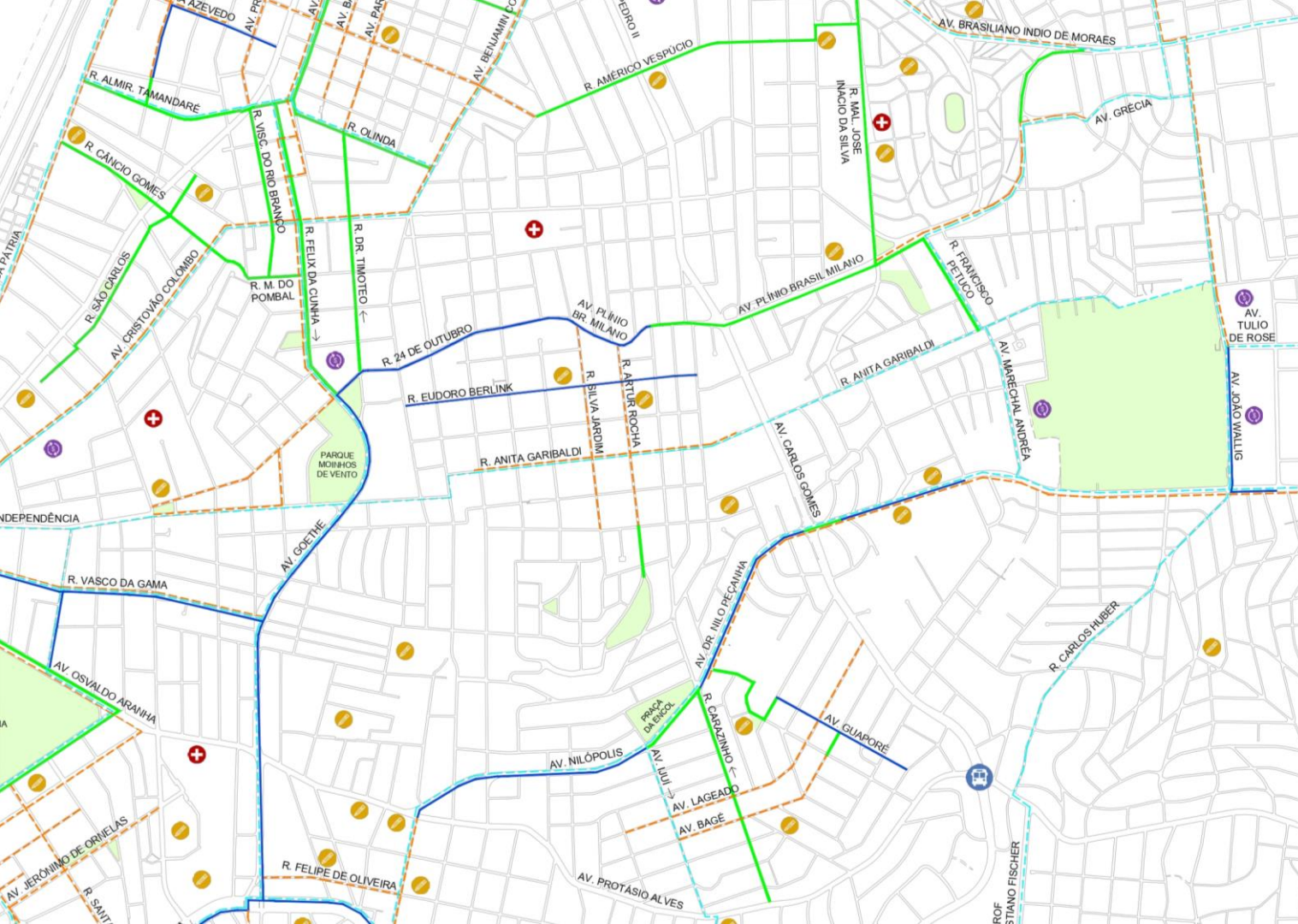


**Legenda  
Rede Ciclovitária:**


- PDCI
- Existente
- Financiamento CAF, Avançar, BRDE
- Prioritárias SMMU
- Contrapartida
- Ⓢ Polos atratores
- Ⓢ Educação
- + Saúde
- Ⓢ Terminais e Estações



**REDE CICLOVIARIA  
ZONA LESTE**

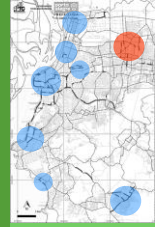
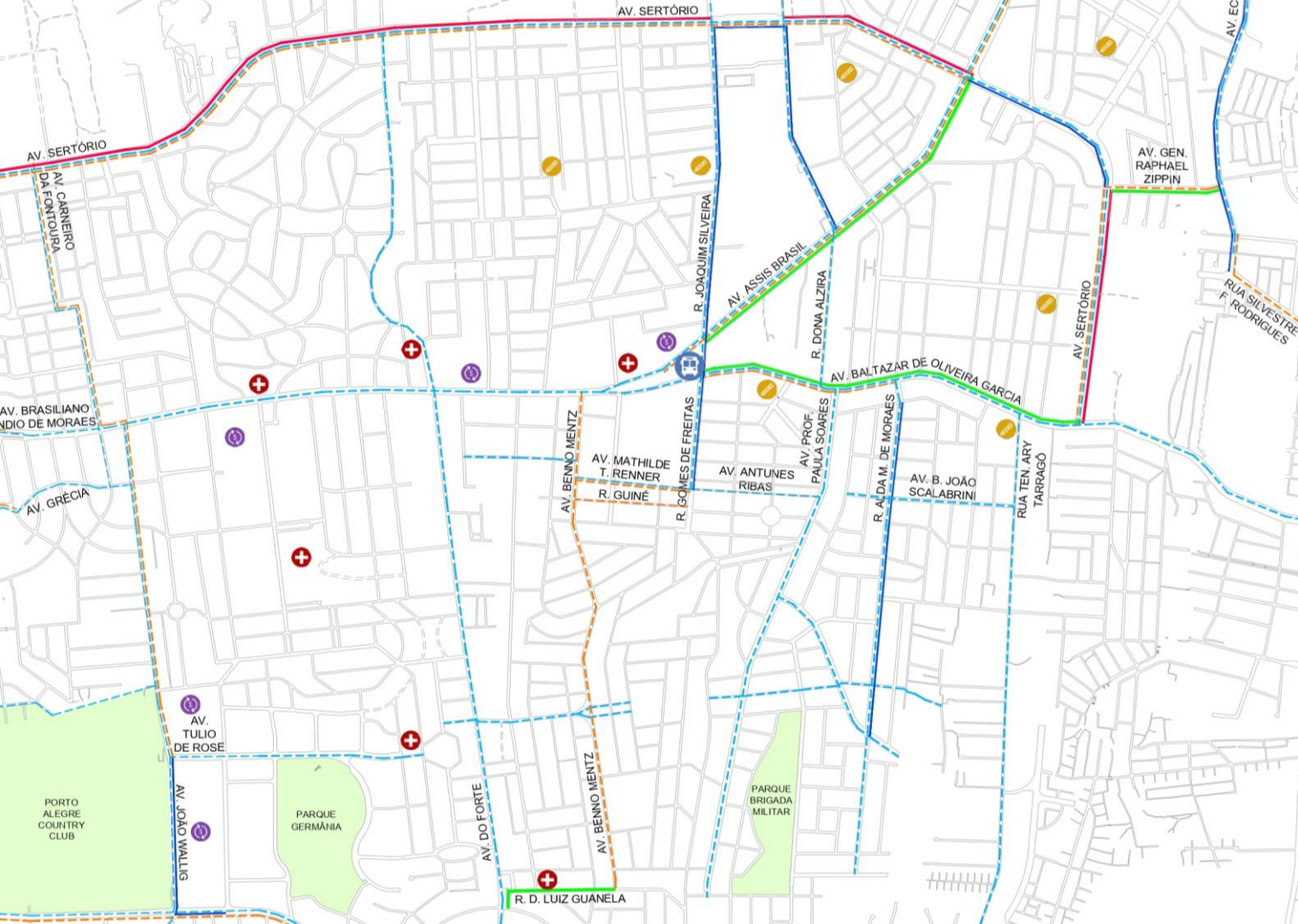


**Legenda  
Rede Ciclovária:**

-  PDCI
-  Existente
-  Financiamento  
CAF, Avançar, BRDE
-  Prioritárias SMMU
-  Polos atratores
-  Educação
-  Saúde
-  Terminais e Estações



**REDE CICLOVIARIA  
ZONA NORTE**



**Legenda  
Rede Ciclovitária:**

- ▬ PDCI
- ▬ Existente
- ▬ Financiamento (CAF, Avançar, BRDE)
- ▬ Prioritárias SMMU
- ▬ Contrapartida
- Ⓢ Polos atratores
- 📎 Educação
- + Saúde
- 🚉 Terminais e Estações









**REDE CICLOVIARIA  
TRISTEZA**



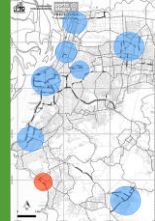
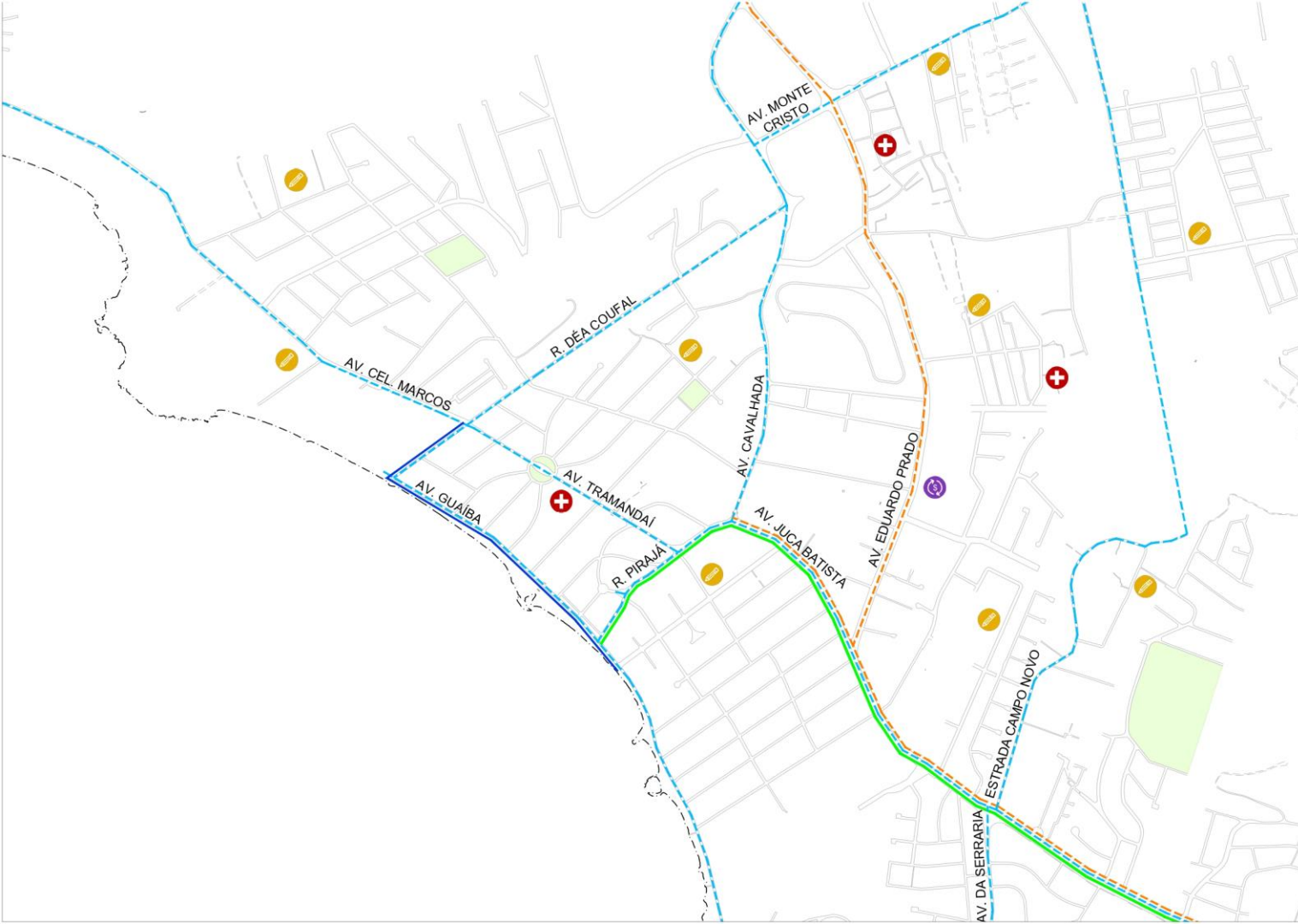
### Legenda Rede Cicloviária:

- PDCI
- Existente
- Financiamento  
CAF, Avançar, BRDE
- Prioritárias SMMU

-  Polos atratores
-  Educação
-  Saúde
-  Terminais e Estações







**REDE CICLOVIARIA  
IPANEMA**



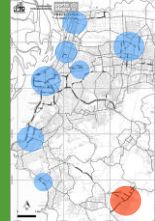
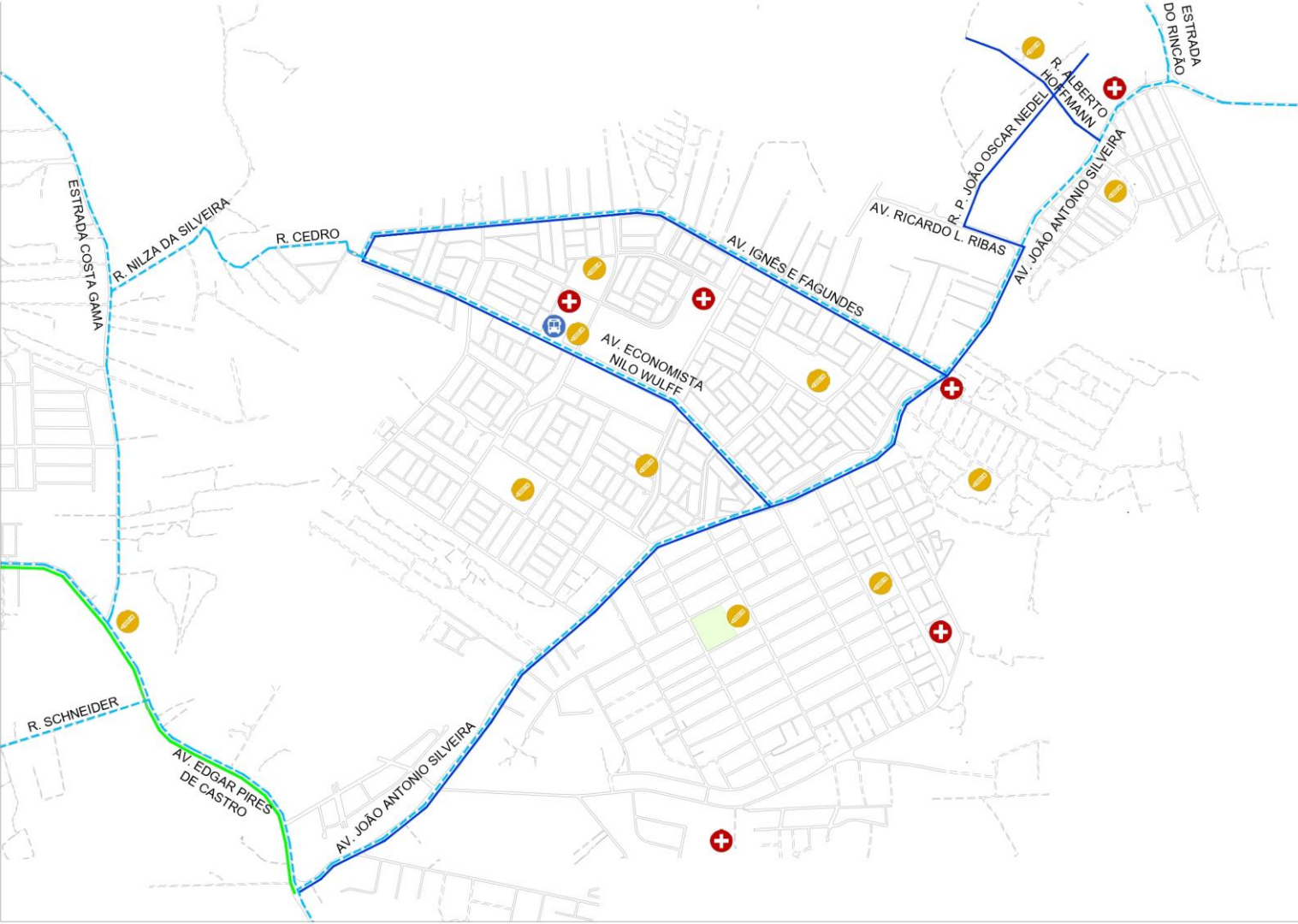
### Legenda Rede Cicloviária:

-  PDCI
-  Existente
-  Financiamento  
CAF, Avançar, BRDE
-  Prioritárias SMMU

-  Polos atratores
-  Educação
-  Saúde
-  Terminais e Estações







**REDE CICLOVIARIA  
RESTINGA**



### Legenda Rede Cicloviária:

-  PDCI
-  Existente
-  Financiamento CAF, Avançar, BRDE
-  Prioritárias SMMU

-  Polos atratores
-  Educação
-  Saúde
-  Terminais e Estações



## 2. IMPLEMENTAÇÃO

# Plano de Comunicação | SEMINARIO

## 4. CRONOGRAMA

JUN  
2022

JUL  
2022

AGO  
2022

SET  
2022

### REUNIOES

- Institucional (Camara de Vereadores, Pacto Alegre, Secretarias)
- Comércio (Sindilojas, CDL, Fecomércio)
- Cicloativistas
- Ensino (SMED, SEDUC, Universidades, NUITRAN)
- Saúde (SIMERS, PVT)
- População (Conselhos)

### SEMINARIO

- Seminário de 1 dia com todos os atores e população em geral;
- Apresentação da proposta de expansão a partir das contribuições recebidas;
- Evento que lançará a revisão formal do PDCI (após, início da montagem do TR para contratação)



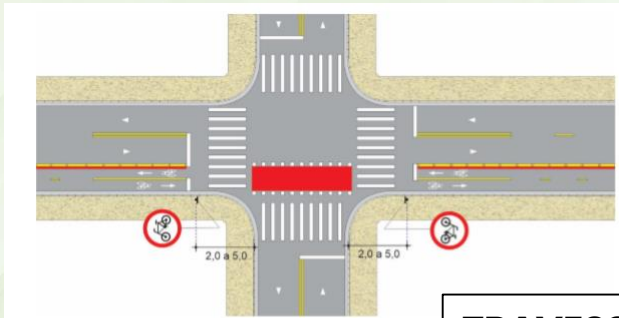


### 3. SISTEMA CICLOVIARIO

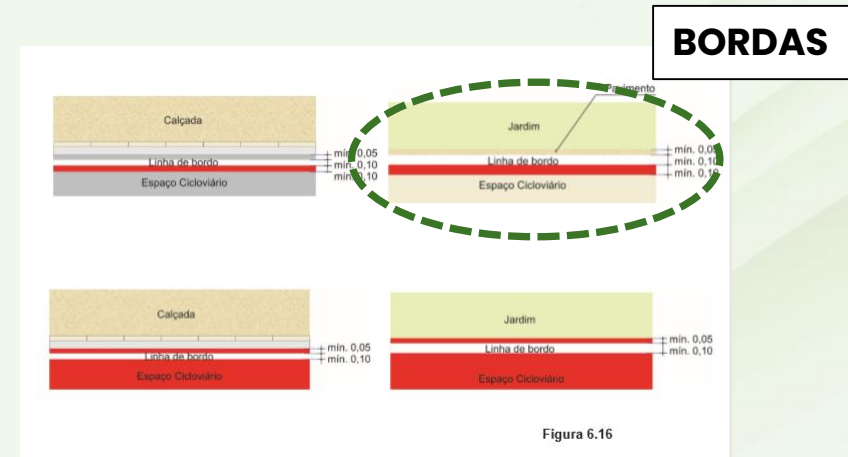
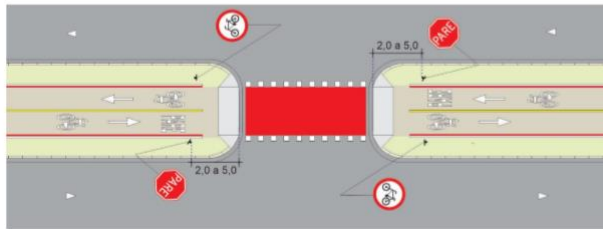
# Tipologia

## (Delimitação espaço cicloviário)

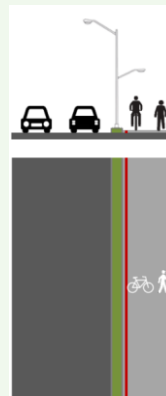
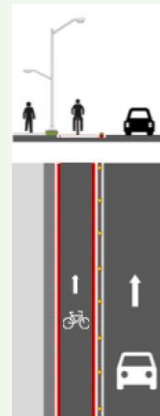
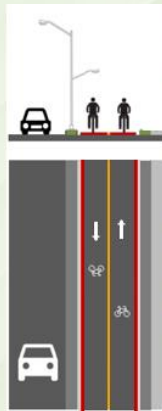
**Regramento** – Volume VIII – Manual de Sinalização Ciclovária (aprovado pela Resolução CONTRAN 874, de 13/09/2021)



**TRAVESSIAS**



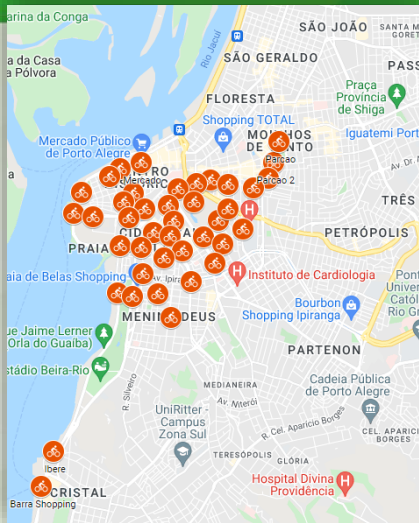
# Tipologia



# Bicicletários Públicos



# Bikes Compartilhadas

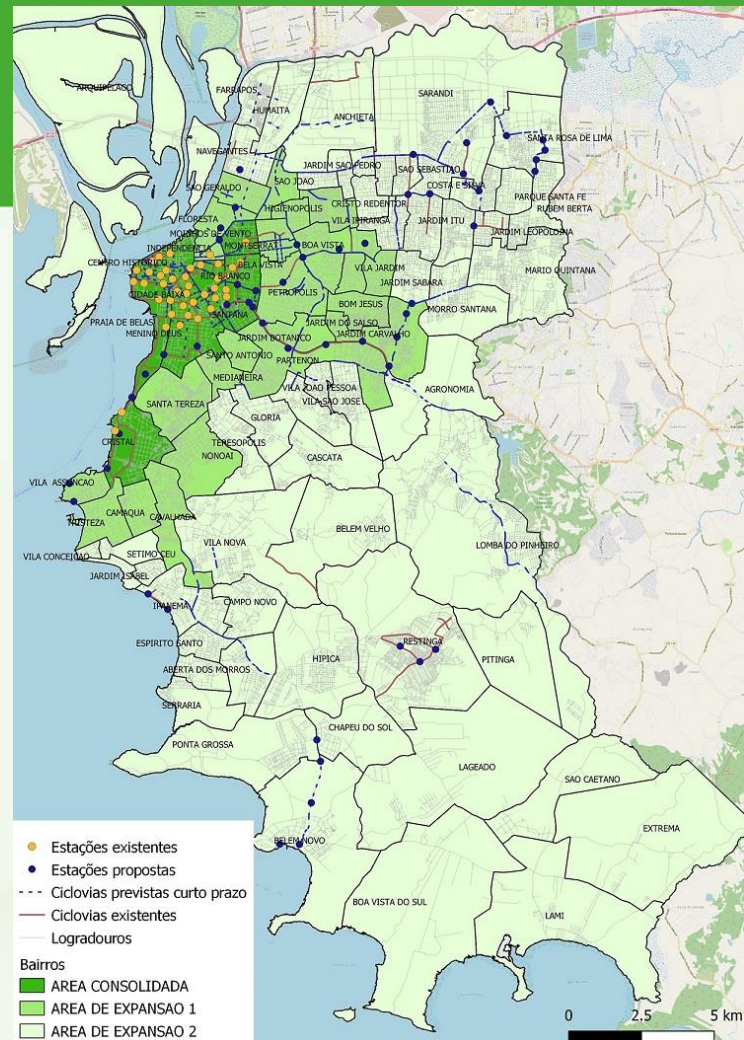


## Sistema Atual

- 41 estações
- concentradas na **área central**
- 410 bicicletas
- somente **bicicletas adultas convencionais**
- apenas **um operador**

## Novo Credenciamento (em Andamento)

- 100 estações
- duas novas **áreas de expansão**
- expectativa de **1000** bicicletas
- bicicletas **adultas e infantis**
- **bicicletas elétricas**



# Manutenção



# Muito obrigada!



## PREFEITURA

Mais **cidade**. Mais **vida**.

Diretoria de Mobilidade Urbana  
Secretaria Municipal de Mobilidade Urbana  
Prefeitura Municipal de Porto Alegre



prefeitura de  
**PORTO ALEGRE**  
SECRETARIA MUNICIPAL DE  
MOBILIDADE URBANA